PROFILO LONGITUDINALE ASSE DEL CANALE - STATO DI PROGETTO
Scala 1:100

Linea fondo alveo stato di progetto
Terreno

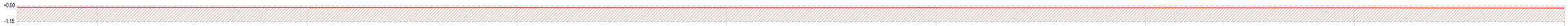

Sezione	Ponte 1	1	2	3	4	5	6	7	8
Distanza parziale	5.77	15.04	15.00	15.00	15.00	15.00	14.96	15.05	
Distanza progressiva	0.00	5.77	20.81	35.81	50.81	65.81	80.81	95.77	110.82
Quota di Progetto	-0.10	-0.10	-0.11	-0.12	-0.13	-0.13	-0.14	-0.15	-0.16

Linea fondo alveo stato di progetto
Terreno

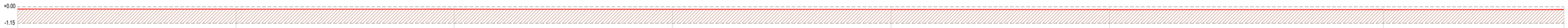

Sezione	8	9	10	11	12	13	Ponte 2	14
Distanza parziale	15.00	14.99	15.00	15.01	15.01	18.82	12.40	
Distanza progressiva								
Quota di Progetto	-0.16	-0.17	-0.17	-0.18	-0.19	-0.20	-0.20	-0.20

Linea fondo alveo stato di progetto
Terreno

Sezione	14	15	16	17	18	19	20	21
Distanza parziale	15.02	15.02	14.98	15.00	15.00	15.00	14.50	
Distanza progressiva								
Quota di Progetto	-0.20	-0.22	-0.22	-0.23	-0.24	-0.25	-0.25	-0.25

Linea fondo alveo stato di progetto
Terreno

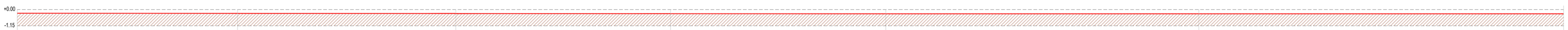

Sezione	21	22	23	24	25	Ponte 3	26-II
Distanza parziale	16.35	15.21	14.97	15.00	21.82	25.42	
Distanza progressiva							
Quota di Progetto	-0.26	-0.27	-0.28	-0.29	-0.30	-0.30	-0.30

Linea fondo alveo stato di progetto
Terreno



Sezione	26-II	26	27	28	29
Distanza parziale	9.53	16.20	15.00	15.02	
Distanza progressiva					
Quota di Progetto	-0.30	-0.30	-0.30	-0.30	-0.30

CONSORZIO 1 TOSCANA NORD	MASCHERA PROGETTI	M. PROG. 3 Rev. 0 07/05/2018

Ente di Bonifica
CONSORZIO 1 TOSCANA NORD

CONSORZIO 1 TOSCANA NORD
Consorzio di Bonifica Ente di Diritto Pubblico
Sede legale: Via della Migliarina n. 64
55049 Viareggio (LU)
Tel 0584/43991 Fax 0584/426357

PROG. 21-19

Intervento di "Ripristino reticolo idraulico minore dell'abitato Ronchi Poveromo ed altri comuni di Massa e Carrara I STRALCIO"

PROGETTO DEFINITIVO

TAVOLA STRUTTURALE PROFILO LONGITUDINALE ASSE CANALE STATO DI PROGETTO	elaborato N.	Scala
	S.34	1:100

NOME FILE
CIG:
CUP: H63H19000340002
RUP: Dott. Maurizio Rocchi

PROGETTISTI:	COLLABORATORI:	CON IL CONTRIBUTO DI:
Ing. Tamagnini Nicola		
REV.N° 1 SETTEMBRE 2022	CAUSALE REV.	FIRMA REVISIONE

PERCORSO FILE
DATA: FEBBRAIO 2022